



ROMÂNIA

JUDEȚUL SATU MARE

CONSILIUL LOCAL AL COMUNEI PETREȘTI

HOTĂRÂREA Nr. 38 / 2015

cu privire la modificarea inventarului bunurilor care aparțin domeniului public al Comunei Petrești, județul Satu Mare

Consiliul Local Petrești, județul Satu Mare.

Având în vedere Hotărârea Nr.17/2011 cu privire la modificarea inventarului bunurilor care aparțin domeniului public al comunei Petrești, județul Satu Mare, atestat de Hotărârea Guvernului Nr.532/2011 pentru modificarea și completarea unor anexe la Hotărârea Guvernului nr. 967/2002 privind atestarea domeniului public al județului Satu Mare, precum și al municipiilor, orașelor și comunelor din județul Satu Mare și Hotărârile Nr.42/2011, 15/2012, 32/2012, 60/2012 și 53/2013 cu privire la modificarea inventarului bunurilor care aparțin domeniului public al comunei Petrești, județul Satu Mare, modificările aprobate de consiliul local față de ultima listă atestată de Guvernul României,

Având în vedere prevederile Anexa nr. 41 din Hotărârea Guvernului Nr.967/2002 privind atestarea domeniului public al județului Satu Mare, precum și al municipiilor, orașelor și comunelor din Satu Mare, modificările și completările ulterioare cu privire la Inventarul bunurilor care aparțin domeniului public al comunei Petrești, modificat cu Hotărârea Guvernului Nr.2198/2004 pentru modificarea și completarea Hotărârii Guvernului nr. 967/2002 privind atestarea domeniului public al județului Satu Mare, precum și al municipiilor, orașelor și comunelor din județul Satu Mare, respectiv modificat cu Hotărârea Guvernului Nr.1214/2008 pentru completarea anexei nr. 41 la Hotărârea Guvernului nr. 967/2002 privind atestarea domeniului public al județului Satu Mare, precum și al municipiilor, orașelor și comunelor din județul Satu Mare, modificat cu Hotărârea Guvernului Nr.532/2011 pentru modificarea și completarea unor anexe la Hotărârea Guvernului Nr. 967/2002 privind atestarea domeniului public al județului Satu Mare, precum și al municipiilor, orașelor și comunelor din județul Satu Mare,

Având în vedere prevederile Art. 21. alin.(2) din Legea Nr. 213/1998 privind bunurile proprietate publică, respectiv prevederile punctului X din Normele Tehnice pentru întocmirea inventarului bunurilor care alcătuiesc domeniul public al comunelor, orașelor, municipiilor și județelor aprobate prin Hotărârea Guvernului Nr. 548/1999 privind aprobarea Normelor tehnice pentru întocmirea inventarului bunurilor care alcătuiesc domeniul public al comunelor orașelor municipiilor și județelor, cu privire la însușirea inventarului bunurilor care alcătuiesc domeniul public al comunei de către consiliul local.

Având în vedere expunerea de motive a primarului comunei.

Având în vedere raportul de specialitate al secretarului și contabilei.

Având în vedere Art.36 alin.(9) din Legea Nr.215/2001 a administrației publice locale, republicată, cu modificări și completări ulterioare, cu privire la atribuția consiliului local de a îndeplini atribuții stabilite prin lege.

În temeiul Art.45 alin.(3) din Legea Nr.215/2001 a administrației publice locale, republicată, cu modificări și completări ulterioare,

PRESEDINTE DE SEDINTA

1/4

CONTRASEMNAT SECRETAR

HOTĂRÂSTE

Art.1.- Inventarul bunurilor ce alcătuiesc domeniul public al Comunei Petrești, însușit prin Hotărârea Consiliului Local Nr.17/2011 cu privire la modificarea inventarului bunurilor care aparțin domeniului public al comunei Petrești, județul Satu Mare, atestat de Hotărârea Guvernului Nr.532/2011, se modifică și se completează după cum urmează:

1. Se abroga pozițiile 15, 20, 21, 46, 47, 49, 50 și 55 prezentate în Anexa nr.1, care face parte integrantă din prezenta Hotărâre.

2. Se modifica următoarele pozitii în coloanele indicate, conform celor de mai sus:

- la pozitia nr.1, coloana nr.5 va avea urmatorul cuprins: "640.251.-".
- la pozitia nr.2, coloana nr.5 va avea urmatorul cuprins: "25.845.-".
- la pozitia nr.3, coloana nr.5 va avea urmatorul cuprins: "17.873.-".
- la pozitia nr.4, coloana nr.5 va avea urmatorul cuprins: "28.967.-".
- la pozitia nr.6, coloana nr.5 va avea urmatorul cuprins: "3.550.-".
- la pozitia nr.10 coloana nr.5 va avea urmatorul cuprins: "47.355.-".
- la pozitia nr.11 coloana nr.5 va avea urmatorul cuprins: "8.500.-".
- la pozitia nr.12 coloana nr.5 va avea urmatorul cuprins: "2.709.-".
- la pozitia nr.13 coloana nr.5 va avea urmatorul cuprins: "20.248.-".
- la pozitia nr.14 coloana nr.5 va avea urmatorul cuprins: "248.440.-".
- la pozitia nr.16 coloana 2 va avea urmatorul cuprins: "Teren aferent pozițiilor 13,14, 15 și 78", iar coloana nr.3 va avea urmatorul cuprins "Nr.top.156, suprafață - 0,5660 ha", coloana nr.5 va avea urmatorul cuprins: "12.707.-". și coloana 6 va avea urmatorul cuprins " Domeniul public al Comunei Petrești, potrivit Hotărârii Consiliului Local Nr.27/1999 și 39/2011"
- la pozitia nr.17 coloana nr.5 va avea urmatorul cuprins: "2.500.999,05.-".
- la pozitia nr.18 coloana nr.5 va avea urmatorul cuprins: "25.714.-".
- la pozitia nr.19 coloana nr.5 va avea urmatorul cuprins: "1.912.378,52.-".
- la pozitia nr.22 coloana nr.5 va avea urmatorul cuprins: "82.679.-".
- la pozitia nr.23 coloana nr.5 va avea urmatorul cuprins: "186.335.-".
- la pozitia nr.24 coloana nr.5 va avea urmatorul cuprins: "8.569.-".
- la pozitia nr.25 coloana nr.5 va avea urmatorul cuprins: "85.600.-".
- la pozitia nr.26 coloana nr.5 va avea urmatorul cuprins: "365.237.-".
- la pozitia nr.27 coloana nr.5 va avea urmatorul cuprins: "36.234.-".
- la pozitia nr.29 coloana nr.5 va avea urmatorul cuprins: "14.977.-".
- la pozitia nr.30 coloana nr.5 va avea urmatorul cuprins: "7.382.-".
- la pozitia nr.31 coloana nr.5 va avea urmatorul cuprins: "53.840.-".
- la pozitia nr.32 coloana nr.5 va avea urmatorul cuprins: "13.279.-".
- la pozitia nr.33 coloana nr.5 va avea urmatorul cuprins: "156.037.-".
- la pozitia nr.34 coloana nr.5 va avea urmatorul cuprins: "2.725.-".
- la pozitia nr.35 coloana nr.5 va avea urmatorul cuprins: "1.100.-".
- la pozitia nr.36 coloana nr.5 va avea urmatorul cuprins: "18.050.-".
- la pozitia nr.37 coloana nr.5 va avea urmatorul cuprins: "31.299.-".
- la pozitia nr.38 coloana nr.5 va avea urmatorul cuprins: "10.430.-".
- la pozitia nr.39 coloana nr.5 va avea urmatorul cuprins: "148.661.-".
- la pozitia nr.40 coloana nr.5 va avea urmatorul cuprins: "36.530.-".
- la pozitia nr.41 coloana nr.5 va avea urmatorul cuprins: "556.096.-".
- la pozitia nr.42 coloana nr.5 va avea urmatorul cuprins: "1.616.-".
- la pozitia nr.43 coloana nr.5 va avea urmatorul cuprins: "14.544.-".
- la pozitia nr.44 coloana nr.5 va avea urmatorul cuprins: "1.831.507.-".
- la pozitia nr.48 coloana nr.5 va avea urmatorul cuprins: "396.272.-".
- la pozitia nr.51 coloana nr.5 va avea urmatorul cuprins: "464.486.-".
- la pozitia nr.52 coloana nr.5 va avea urmatorul cuprins: "212.300.-".
- la pozitia nr.53 coloana nr.5 va avea urmatorul cuprins: "246.750.-".

- la pozitia nr. **54** coloana nr.5 va avea urmatorul cuprins: "8.227.-".
 - la pozitia nr. **56** coloana nr.5 va avea urmatorul cuprins: "35.386.-".
 - la pozitia nr. **57** coloana nr.5 va avea urmatorul cuprins: "33.314.-".
 - la pozitia nr. **58** coloana nr.5 va avea urmatorul cuprins: "2.697.-".
 - la pozitia nr. **59** coloana nr.2 va avea urmatorul cuprins: "Zona de agrement si sport microregional", coloana nr.5 va avea urmatorul cuprins: "73.500.-".
 - la pozitia nr. **60** coloana nr.5 va avea urmatorul cuprins: "6.451.-".
 - la pozitia nr. **61** coloana nr.5 va avea urmatorul cuprins: "408.-".
 - la pozitia nr. **62** coloana nr.5 va avea urmatorul cuprins: "6.400.-".
 - la pozitia nr. **63** coloana nr.5 va avea urmatorul cuprins: "5.015.-".
 - la pozitia nr. **64** coloana nr.5 va avea urmatorul cuprins: "1.979.-".
 - la pozitia nr. **65** coloana nr.5 va avea urmatorul cuprins: "1.362.-".
 - la pozitia nr. **66** coloana nr.5 va avea urmatorul cuprins: "2.418.-".
 - la pozitia nr. **67** coloana nr.5 va avea urmatorul cuprins: "2.357.-".
 - la pozitia nr. **68** coloana nr.5 va avea urmatorul cuprins: "9.000.-".
 - la pozitia nr. **69** coloana nr.2 va avea urmatorul cuprins: "Curți-construcții în intravilanul localității Petrești", coloana nr.5 va avea urmatorul cuprins: "3.000.-".
 - la pozitia nr. **70** coloana nr.5 va avea urmatorul cuprins: "4.543.501.-".
 - la pozitia nr. **71**, coloana nr.2 va avea urmatorul cuprins: "Drum de exploatare agricolă în extravilan", coloana nr.3 va avea urmatorul cuprins: "De, nr.top.4/36 si 9, suprafață 2104 m² și 9450 m², lungime 526 m și 1890 m"
 - la pozitia nr. **72**, coloana nr.2 va avea urmatorul cuprins: "Drum de exploatare agricolă în extravilan", coloana nr.3 va avea urmatorul cuprins: "De, nr.top.39/1 si 51 suprafață 2900 m² și 9548 m², lungime 725 m și 2387 m".
 - la pozitia nr. **73**, coloana nr.2 va avea urmatorul cuprins: "Drum de exploatare agricolă în extravilan", coloana nr.3 va avea urmatorul cuprins: "De, nr.top.39/2 si 66 suprafață 6429 m² și 9958 m², lungime 1327 m și 2303 m".
 - la pozitia nr. **74**, coloana nr.2 va avea urmatorul cuprins: "Drum de exploatare agricolă în extravilan", coloana nr.3 va avea urmatorul cuprins: "De, nr.top.78 suprafață 25550 m², lungime 2555 m".
 - la pozitia nr. **75**, coloana nr.2 va avea urmatorul cuprins: "Drum de exploatare agricolă în extravilan", coloana nr.3 va avea urmatorul cuprins: "De nr.top.87 si 138 suprafață 14771 m² și 5161 m², lungime 2211 m și 1345 m".
 - la pozitia nr. **76**, coloana nr.2 va avea urmatorul cuprins: "Drum de exploatare agricolă în extravilan", coloana nr.3 va avea urmatorul cuprins: "De, nr.top.142 si 146 suprafață 3458 m² și 5022 m², lungime 677 m și 858 m".
 - la pozitia nr. **77**, coloana nr.2 va avea urmatorul cuprins: "Drum de exploatare agricolă în extravilan", coloana nr.3 va avea urmatorul cuprins: "De, nr.top.120 si 92/1 suprafață 9872 m² și 3384 m², lungime 1795 m și 846 m"
 - la pozitia nr. **78** coloana nr.5 va avea urmatorul cuprins: "1.509.202.-".
 - la pozitia nr. **79** coloana nr.5 va avea urmatorul cuprins: "7.368.872.-".
 - la pozitia nr. **80** coloana nr.5 va avea urmatorul cuprins: "2.344.820.-".
 - la pozitia nr. **81** coloana nr.5 va avea urmatorul cuprins: "167.311.-".
 - la pozitia nr. **85** coloana nr.5 va avea urmatorul cuprins: "11.520.-".
 - la pozitia nr. **86** coloana nr.5 va avea urmatorul cuprins: "155.084.-".
 - la pozitia nr. **87** coloana nr.5 va avea urmatorul cuprins: "136755.-".
- 3.** Se completeaza cu TREIZECISISASE pozitii noi, nr.78, 79, 80, 81, 82, 83, 84, 85, 86, 87, 88, 89, 90, 91, 92, 93, 94, 95, 96, 97, 98, 99, 100, 101, 102, 103, 104, 105, 106, 107, 108, 109, 110, 111 și 112 potrivit Anexei nr.2 care face parte integranta din prezenta Hotărâre.

Art.2.- Se insuseste inventarul bunurilor ce alcatuiesc domeniul public al Comunei Petrești, cu modificarile și completările intervenite, potrivit Art.-1 din prezenta Hotărâre, conform Anexei 3, care face parte integranta din prezenta Hotărâre.

pag. m. 256 (DOUTASUTE CINCUIZE CIȘBAȘI)

HCL Nr.38/2015

Art.3.- (1) Cu ducerea la indeplinire a prezentei Hotărâri se incredințează Comisia specială pentru întocmirea inventarului bunurilor care alcătuiesc domeniul public al comunei din cadrul Primăriei Comunei Petrești

(2) Prezenta Hotărâre se va comunica Consiliului Județean Satu Mare, respectiv se comunica prin afisare locuitorilor comunei.

Petrești, la 31. august 2015

CONTRASEMNAT SECRETAR

Fleisz Stefan

PRESEDINTE DE SEDINTA

Karádi Csaba



JUDEȚUL SATU MARE
COMUNA PETREȘTI

Comisia specială pentru întocmirea
inventarului bunurilor care alcătuiesc
domeniul public al comunei.

Consiliul Local Petrești
Anexa 1 la Hotărârea Nr. 38 din 2015
Primarul Comunei Petrești
Mărchis Gheorghe-Otto



POZIȚII ABROGATE DIN INVENTARUL BUNURILOR CARE APARTIN DOMENIULUI PUBLIC AL COMUNEI PETREȘTI

Nr. crt.	Codul de clasificare	Denumirea bunului	Elemente de identificare	Anul dobândirii sau, după caz, după dării în folosință	Valoarea de inventar de lei	Situația juridică actuală
0	1	2	3	4	5	6
15	1.2.2.	Clădire magazie lemne+WC-Dindeștiu Mic	Nr.top.156, nr.35, regim înălțime P, suprafață - 50 m ²	1978	4.000.-	Domeniul public al Comunei Petrești, potrivit Hotărârii Consiliului Local Nr.27/1999
20	1.6.1.1.	Clădirea WC exterior, școală	Nr.top.933, regim înălțime P, suprafață - 40 m ²	1979	5.500.-	Domeniul public al Comunei Petrești, potrivit Hotărârii Consiliului Local Nr.27/1999
21	1.2.2.	Magazia de lemne	Nr.top.933, regim înălțime P, suprafață - 36 m ²	1979	1.440.-	Domeniul public al Comunei Petrești, potrivit Hotărârii Consiliului Local Nr.27/1999
46	1.3.7.	Drumuri în intravilanul Comunei Petrești	0,8682 ha, anexa 1 - 2 km	-	424.685.-	Domeniul public al Comunei Petrești, potrivit Hotărârii Consiliului Local Nr.27/1999
47	1.3.7.	Străzi și ulițe în Petrești	A1-7,5879 ha-7,9 km	-	1.067.153.-	Domeniul public al Comunei Petrești, potrivit Hotărârii Consiliului Local Nr.27/1999
49	1.3.7.	Drumuri în intravilanul Comunei Dindeștiu Mic	0,4945 ha, A1-1,2 km	-	298.421.-	Domeniul public al Comunei Petrești, potrivit Hotărârii Consiliului Local Nr.27/1999
50	1.3.7.	Străzi și ulițe în Dindeștiu Mic	2,4753 ha, A1-2,3 km	-	259.046.-	Domeniul public al Comunei Petrești, potrivit Hotărârii Consiliului Local Nr.27/1999
55	1.3.7.	Drum comunal spre Dindeștiu Mic	Nr. top.119, suprafață - 1,17 ha, lungime 2,31 km	-	241.112.-	Domeniul public al Comunei Petrești, potrivit Hotărârii Consiliului Local Nr.27/1999

Președinte
Marchis Gheorghe-Otto

Semnătura

Membrii comisiei

Fleisz Stefan, secretar

Hársfalvi Ildikó, contabil

Mohr Tünde, consilierul primarului

Karádi Csaba, vice-primar

Semnătura

pag. nr. 257 (DOLIAȘUTE CINCIZECIȘI, ȘAPTE)

JUDEȚUL SATU MARE
COMUNA PETREȘTI

Comisia specială pentru întocmirea
inventarului bunurilor care alcătuiesc
domeniul public al comunei.

Consiliul Local Petrești
Anexa 2 la Hotărârea Nr. 38 din 2015
Primarul Comunei Petrești
Marchiș Gheorghe-Otto



pag. nr. 258 (DOUTASUI ECUNU-TECȘI OPI)

COMPLETĂRI LA INVENTARUL BUNURILOR CARE APARTIN DOMENIULUI PUBLIC AL COMUNEI PETREȘTI

Nr. crt.	Codul de clasificare	Denumirea bunului	Elemente de identificare	Anul dobândirii sau, după caz dării în folosință	Valoarea de inventar (lei)	Situația juridică actuală Denumire act de proprietate sau alte acte doveditoare
0	1	2	3	4	5	6
78.	1.8.1.	Sistem de alimentare cu apă a localității Dindești Mic, compus din puț forat, rezervor pentru apă, stație de pompare, conducta de alimentare cu apă	Dindești Mic nr.35, Nr.top.156, in suprafata de 0,2830 ha, 2,245 km	2011	1.610.777,31.-	Domeniul public al Comunei Petrești, potrivit Hotărârii Consiliului Local Nr.39/2011
79.	1.8.3.	Sistem de canalizare menajera si epurare a apelor reziduale al localităților Petrești și Dindești Mic	nr.top.100789, nr.top.100793, 17,91 km	2011	7.374.157,15.-	Domeniul public al Comunei Petrești, potrivit Hotărârii Consiliului Local Nr.40/2011
80.	1.6.2.	Infrastructura în zona de agrement și sport microrregional,	C.F.Nr.382, nr.top.112/1,	2011	2.344.824,58.-	Domeniul public al Comunei Petrești, potrivit Hotărârii Consiliului Local Nr.41/2011
81.	1.9.4.	Clădire cu centrală termică pentru încălzirea clădirilor A și B ale școlii din Petrești	Nr.top.1085, suprafață - 24 m ²	2011	167.311.93.-	Domeniul public al Comunei Petrești, potrivit Hotărârii Consiliului Local Nr.13/2012
82.	1.6.2.	Grădina grădiniței de copii din Petrești	Nr. C.F.101058, suprafață – 1.237 m ²	2012	---	Domeniul public al Comunei Petrești, potrivit Hotărârii Consiliului Local Nr.32/2012
83.	1.8.3.	Teren intravilan, Petrești	Nr. C.F.101059, nr. top. 102/1, suprafață – 22.000 m ²	2012	---	Domeniul public al Comunei Petrești, potrivit Hotărârii Consiliului Local Nr.32/2012
84.	1.8.1.	Teren în vecinătatea puțului forat	Nr. C.F.101060, nr. top. 1076/2b, suprafață – 1.203 m ²	2012	---	Domeniul public al Comunei Petrești, potrivit Hotărârii Consiliului Local Nr.32/2012
85.		Parcelă terem arabil intravilan din Petrești	Nr.cadastral A 757 de marime 3100 m ² situată între casele cu numărul de recenzare 384 și 385	2011	11.520.-	Domeniul public al Comunei Petrești, potrivit Hotărârii Consiliului Local Nr.20/2010

PREȘEDINTE

MEMBRIL

[Signatures]

0	1	2	3	4	5	6
86.		Parcări în localitatea Petrești	650 m ² conform cu Hotărârea Consiliului Local Nr.23/2012	2012	140790,02	Domeniul public al Comunei Petrești, potrivit Hotărârii Consiliului Local Nr.59/2012
87.		Parcuri în localitatea Petrești	545 m ² conform cu Hotărârea Consiliului Local Nr.39/2012, în fața căminului de vârstnici 180 m ² , în fața cabinetului medical 600 m ²	2012	130703,76	Domeniul public al Comunei Petrești, potrivit Hotărârii Consiliului Local Nr.59/2012
88.		Suprafața inclusă în proiectul și în contractul de finanțare HU-RO/1101/079/2.2.1 cu titlul Schwaben business park and consultancy center	Suprafață totală 118860 m ² în 18 Ioturi C.F.Nr.100902, nr.top.54/1, 55/1, 55/3, 55/5	2013	----	Domeniul public al Comunei Petrești, potrivit Hotărârii Consiliului Local Nr.52/2013
89.		Parc industrial	Suprafață totală 40000 m ² C.F.Nr.1000849, nr. top. 54/2 și 55/6	2013	----	Domeniul public al Comunei Petrești, potrivit Hotărârii Consiliului Local Nr.52/2013
90.		Teren intravilan arabil în localitatea Petrești, în vecinătatea căminului de vârstnici	Suprafață de 1973 m ² înscris în C.F. Nr.101122, nr. top. 312	2014	5.300.-	Domeniul public al Comunei Petrești, potrivit Hotărârii Consiliului Local Nr.15/2014
91.	1.3.7.2	Strada Mică, din localitatea Petrești	Nr. C.F.101169, nr.top.101169 nr. parc. 1088/2, 968/1, 1026/1, suprafață – 7.225 m ² , lungime 442 m	----	432.251	Domeniul public al Comunei Petrești, potrivit Hotărârii Consiliului Local Nr.27/1999
92.	1.3.7.	Strada Capelei, din localitatea Petrești	Nr. C.F.101168, nr.top. 101168 nr. parc. 234, 188/3, 188/1, suprafață – 9.363 m ² , lungime 1.021 m	----	379.027	Domeniul public al Comunei Petrești, potrivit Hotărârii Consiliului Local Nr.27/1999
93.	1.3.7.	Strada Teleki, din localitatea Petrești	Nr. C.F.101155, nr.top.101155 nr. parc. 366, 421, suprafață - 15.670 m ² , lungime 924 m	----	573.440	Domeniul public al Comunei Petrești, potrivit Hotărârii Consiliului Local Nr.27/1999
94.	1.3.7.	Strada Cimitirului, din localitatea Petrești	Nr. C.F.101165, nr. parc.101155 978/1, suprafață – 2.630 m ² , lungime 213 m	----	93.877	Domeniul public al Comunei Petrești, potrivit Hotărârii Consiliului Local Nr.27/1999

PREȘEDINTE



MEMBRII




pag. nr. 260 (DONTAȘIȚAȘAȘEȚEI)

0	1	2	3	4	5	6
95.	1.3.7.	Strada Sase Case, din localitatea Petrești	Nr. C.F.101159, nr.top. 101159 nr. parc. 872, suprafață - 8.809 m ² , lungime 542 m	----	320.205	Domeniul public al Comunei Petrești, potrivit Hotărârii Consiliului Local Nr.27/1999
96.	1.3.7.	Strada Vezendiului, din localitatea Petrești	Nr. C.F.101167, nr.top.101167 nr. parc. 867, 730, suprafață - 29.092 m ² , lungime 1.313 m	----	1.693.214	Domeniul public al Comunei Petrești, potrivit Hotărârii Consiliului Local Nr.27/1999
97.	1.3.7.	Strada Verzelor, din localitatea Petrești	Nr. C.F.101160, nr.top. 101160 nr. parc. 1026/2, suprafață - 3.011 m ² , lungime 398 m	----	131.496	Domeniul public al Comunei Petrești, potrivit Hotărârii Consiliului Local Nr.27/1999
98.	1.3.7.	Strada Careiului, din localitatea Petrești	Nr. C.F.101164, nr.top. 101164 nr. parc. 1088/3, 931/1, suprafață - 2.610 m ² , lungime 258 m	----	99.891	Domeniul public al Comunei Petrești, potrivit Hotărârii Consiliului Local Nr.27/1999
99.	1.3.7.	Strada Sanislaului 1 (Pfeiffer), din localitatea Petrești	Nr. C.F.101158, nr.top. 101158 nr. parc.58/1, suprafață - 1.050 m ² , lungime 83 m	----	38.656	Domeniul public al Comunei Petrești, potrivit Hotărârii Consiliului Local Nr.27/1999
100.	1.3.7.	Strada Sanislaului 2 (Vielland), din localitatea Petrești	Nr. C.F.101156, nr.top.101156 nr. parc. 87, suprafață - 1.284 m ² , lungime 158 m	----	51.428	Domeniul public al Comunei Petrești, potrivit Hotărârii Consiliului Local Nr.27/1999
101.	1.3.7.	Strada Romilor, din localitatea Petrești	Nr. C.F.101162, nr.top.101162 nr. parc. 800, suprafață - 1.523 m ² , lungime 168 m	----	61.820.-	Domeniul public al Comunei Petrești, potrivit Hotărârii Consiliului Local Nr.27/1999
102.	1.3.7.	Strada Fermei, din localitatea Petrești	Nr. C.F.101161, nr.top. 101161 nr. parc. 968/2, 735, suprafață - 4.650 m ² , lungime 273 m	----	167.887	Domeniul public al Comunei Petrești, potrivit Hotărârii Consiliului Local Nr.27/1999
103.	1.3.7.	Drumul, din localitatea Petrești (Schnell)	Nr. C.F.101175, nr.top.101175 nr. parc. 345, 345/2, suprafață - 1.068 m ² , lungime 178 m	----	37.907	Domeniul public al Comunei Petrești, potrivit Hotărârii Consiliului Local Nr.27/1999

PREȘEDINTE



MEMBRII




pagina nr.3 din totalul de 5

pag. m. 26 (DOUTĂȘUȚE, GĂSEȚELĂȘIUNU)

0	1	2	3	4	5	6
104.	1.3.7.	Drumul, din localitatea Petrești (Tóti)	Nr. C.F.101177, nr.top.101177 nr. parc. 610, suprafață - 651 m ² , lungime 143 m	----	24.037	Domeniul public al Comunei Petrești, potrivit Hotărârii Consiliului Local Nr.27/1999
105.	1.3.7.	Strada Cimitirului, din localitatea Dindeștiu Mic	Nr. C.F.101157, nr.top.101157 nr. parc. 394, suprafață - 1.557 m ² , lungime 180 m	----	26.004	Domeniul public al Comunei Petrești, potrivit Hotărârii Consiliului Local Nr.27/1999
106.	1.3.7.	Strada Dindești, din localitatea Dindeștiu Mic, DC 124	Nr. C.F.101163, nr.top.101163 suprafață - 3.176 m ² , lungime 256 m	----	81.871	Domeniul public al Comunei Petrești, potrivit Hotărârii Consiliului Local Nr.27/1999
107.	1.3.7.	Strada Principala, din localitatea Dindeștiu Mic, DC 124, DC 45, parc si zone verzi	Nr. C.F.101166, nr.top.101166 nr. parc. 1/1, 65, 64, suprafață - 31.379 m ² , lungime 1.662 m	----	583.775	Domeniul public al Comunei Petrești, potrivit Hotărârii Consiliului Local Nr.27/1999
108.	1.3.7.	Drum din localitatea Dindeștiu Mic, (Koch)	Nr. C.F.101178, nr.top.101178 nr. parc. 168, suprafață - 710 m ² , lungime 190 m	----	12.223	Domeniul public al Comunei Petrești, potrivit Hotărârii Consiliului Local Nr.27/1999
109.	1.3.7.	Drum din localitatea Dindeștiu Mic, (Deres)	Nr. C.F.101176, nr.top.101176 nr. parc. 293, suprafață - 940 m ² , lungime 216 m	----	15.224	Domeniul public al Comunei Petrești, potrivit Hotărârii Consiliului Local Nr.27/1999
110.	1.3.7.	Drum comunal in extravilan DC 124	Nr. C.F.100787, nr. top. 100787, suprafață - 12.799 m ² , lungime 1.650 m	----	244.771	Domeniul public al Comunei Petrești, potrivit Hotărârii Consiliului Local Nr.27/1999
111.	1.3.7.	Drum comunal in extravilan DC 45	Nr. C.F.101179, nr.top.101179 nr. parc.154, 155, 156, suprafață - 10.197 m ² , lungime 714 m	----	68.845	Domeniul public al Comunei Petrești, potrivit Hotărârii Consiliului Local Nr.27/1999
112.	1.3.7.	Drum comunal in extravilan DC 124	Nr. C.F.101183, nr.top.101183 nr. parc.148, 149, suprafață - 6.594 m ² , lungime 865 m	----	179.870	Domeniul public al Comunei Petrești, potrivit Hotărârii Consiliului Local Nr.27/1999

PREȘEDINTE







MEMBRII





Președinte	Semnătura
Marchiș Gheorghe-Otto	



Membrii comisiei	Semnătura
Fleisz Stefan, secretar	
Hársfalvi Ildikó, contabil	
Mohr Tünde, consilierul primarului	
Karádi Csaba, vice-primar	

pag. nr. 262 (DOUTASCUTE, SATU MARE, ROMANIA)

PREȘEDINTE

MEMBRII

pagina nr.5 din totalul de 5

Comisia specială pentru întocmirea
inventarului bunurilor care alcătuiesc
domeniul public al comunei.

Primarul **Comunei Petrești**
Marchiș George-Otto

**INVENTARUL BUNURILOR CARE APARTIN DOMENIULUI PUBLIC AL
COMUNEI PETREȘTI**

Nr. crt.	Codul de clasificare	Denumirea bunului	Elemente de identificare	Anul dobândirii sau, după caz, dării în folosință	Valoarea de inventar (lei)	Situația juridică actuală
0	1	2	3	4	5	6
1	1.6.4.	Sediul Primăriei	Nr.top.1096, nr.1, regim înălțime P+1 Suprafață - 450 m ²	1970	640.251.-	Domeniul public al Comunei Petrești, potrivit Hotărârii Consiliului Local Nr.27/1999
2	1.5.12.	Garaj P.S.I.	Nr.top.1096, nr.1, regim înălțime P Suprafata - 50 m ²	1992	25.845.-	Domeniul public al Comunei Petrești, potrivit Hotărârii Consiliului Local Nr.27/1999
3	1.2.2.	Șopron de magazine	Nr.top.1096, nr.1, regim înălțime P Suprafata - 240 m ²	1970	17.873.-	Domeniul public al Comunei Petrești, potrivit Hotărârii Consiliului Local Nr.27/1999
4		Teren aferent pozițiilor 1, 2 și 3	Nr.top1096, nr.1, suprafata - 0,22996 ha	1970	28.967.-	Domeniul public al Comunei Petrești, potrivit Hotărârii Consiliului Local Nr.27/1999
5		POZIȚIE ABROGATĂ				Conform Hotărârii Consiliului Local Petrești Nr.16/2011
6	1.3.1.	Stația de autobus Petrești	DN 19, km 85, regim înălțime P suprafata - 42 m ²	1981	3.550.-	Domeniul public al Comunei Petrești, potrivit Hotărârii Consiliului Local Nr.27/1999
7		POZIȚIE ABROGATĂ				Proprietatea Forumului Democrat German, jud. Satu Mare, Decizia Nr.208 din 11.09.2008, comisia specială de retrocedare
8		POZIȚIE ABROGATĂ				Proprietatea Forumului Democrat German, jud. Satu Mare, Decizia Nr.208 din 11.09.2008, comisia specială de retrocedare

Secțiunea II: Bunuri imobile

PREȘEDINTE

MEMBRU

pag. 1 - din total 9

pagina nr.1 din totalul de 9


pag. 11. 263 (DOLIASUTE SA CE DECIZITREI)

0	1	2	3	4	5	6
9		POZIȚIE ABROGATĂ				Proprietatea Forumului Democrat German, jud. Satu Mare, Decizia Nr.208 din 11.09.2008, comisia specială de retrocedare
10	1.6.2.	Clădirea cămin cultural Dindeștiu Mic	Nr.top.164, nr.39, regim înălțime P, suprafață - 84 m ²	1956	47.355.-	Domeniul public al Comunei Petrești, potrivit Hotărârii Consiliului Local Nr.27/1999
11	1.6.1.1.	Clădire club și magazie lemne Dindeștiu Mic	Nr.top.164, nr.39, regim înălțime P, suprafață - 70 m ²	1956	8.500.-	Domeniul public al Comunei Petrești, potrivit Hotărârii Consiliului Local Nr.27/1999
12		Teren aferent pozițiilor 10 și 11	Nr.top.164, Suprafață 0.0645 ha	1956	2.709.-	Domeniul public al Comunei Petrești, potrivit Hotărârii Consiliului Local Nr.27/1999
13	1.6.2.	Clădire grădiniță de copii Dindeștiu Mic	Nr.top.156, nr.34, regim înălțime P, suprafață - 190 m ²	1950	20.248.-	Domeniul public al Comunei Petrești, potrivit Hotărârii Consiliului Local Nr.27/1999
14	1.6.2.	Clădire școală Dindeștiu Mic	Nr.top.156, nr.35, regim inaltime P+1, suprafață - 267 m ²	1978	248.440.-	Domeniul public al Comunei Petrești, potrivit Hotărârii Consiliului Local Nr.27/1999
15		POZIȚIE ABROGATĂ				Conform Hotărârii Consiliului Local al Comunei Petrești Nr.12/2012
16		Teren aferent pozițiilor 13,14, 15 și 78	Nr.top.156, suprafață - 0,5660 ha	1978	12.707.-	Domeniul public al Comunei Petrești, potrivit Hotărârii Consiliului Local Nr.27/1999 si 39/2011
17	1.6.2.	Școală corp A (clădire veche)	Nr.top.1085, regim înălțime P+1, suprafață - 646 m ²	1935	2.500.999,05.-	Domeniul public al Comunei Petrești, potrivit Hotărârii Consiliului Local Nr.27/1999
18		Teren aferent poziției 17	Nr.top.1085, suprafață - 0,1909 ha	1935	25.714.-	Domeniul public al Comunei Petrești, potrivit Hotărârii Consiliului Local Nr.27/1999
19	1.6.2.	Școală corp B (clădire nouă)	Nr.top.933, regim înălțime P+1, suprafață - 544 m ²	1979	1.912.378,52.-	Domeniul public al Comunei Petrești, potrivit Hotărârii Consiliului Local Nr.27/1999
20		POZIȚIE ABROGATĂ				Conform Hotărârii Consiliului Local al Comunei Petrești Nr.12/2012
21		POZIȚIE ABROGATĂ				Conform Hotărârii Consiliului Local al Comunei Petrești Nr.12/2012
22		Teren aferent pozițiilor 19,20 și 21	Nr.top.933, suprafață - 0,6138 ha	1979	82.679.-	Domeniul public al Comunei Petrești, potrivit Hotărârii Consiliului Local Nr.25/2003
23	1.6.2.	Serviciul Social - Cantina socială	Nr.top.1066, nr.534, regim înălțime P, suprafață -158 m ²	1920	186.335.-	Domeniul public al Comunei Petrești, potrivit Hotărârii Consiliului Local Nr.27/1999
24	1.2.2.	Serviciul Social - Magazie	Nr.top.1066, nr.534, regim înălțime P, suprafață -36 m ²	1920	8.569.-	Domeniul public al Comunei Petrești, potrivit Hotărârii Consiliului Local Nr.27/1999
25	1.6.2.	Serviciul Social - Club	Nr.top.1066, nr.534, regim înălțime P, suprafață -140 m ²	1979	85.600.-	Domeniul public al Comunei Petrești, potrivit Hotărârii Consiliului Local Nr.27/1999

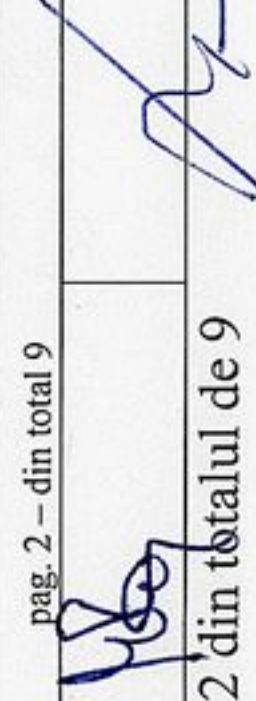
PREȘEDINTE



MEMBRI



pag. 2 - din total 9



pagina nr.2 din totalul de 9

pag. m. 264 (DOLIAȘUTEȘA PETREȘTI, IPATRU)

0	1	2	3	4	5	6
26	1.6.2.	Serviciul Social – Cămin de vârstnici „Sfânta Elisabeta”	Nr.top.1066, nr.534, regim înălțime P+1, suprafață - 176 m ²	1986	365.237.-	Domeniul public al Comunei Petrești, potrivit Hotărârii Consiliului Local Nr.27/1999
27		Teren aferent serviciu social	Nr.top.1066, suprafață - 0,2690 ha	1979	36.234.-	Domeniul public al Comunei Petrești, potrivit Hotărârii Consiliului Local Nr.27/1999
28		POZIȚIE ABROGATĂ				Proprietatea Parohiei Romano-Catolice din Petrești, jud. Satu Mare, Decizia Nr.1043 din 06.10.2006, comisia specială de retrocedare
29	1.2.2.	Casa păstorilor	Nr.top.791, nr.471, regim înălțime P, suprafață - 75 m ²	1950	14.977.-	Domeniul public al Comunei Petrești, potrivit Hotărârii Consiliului Local Nr.27/1999
30		Teren aferent casei păstorilor	Nr.top.791, suprafață - 0,0822 ha	1950	7.382.-	Domeniul public al Comunei Petrești, potrivit Hotărârii Consiliului Local Nr.27/1999
31	1.2.2.	Dispensar veterinar	Nr.top.966, nr.428, regim înălțime P, suprafață - 278 m ²	1950	53.840.-	Domeniul public al Comunei Petrești, potrivit Hotărârii Consiliului Local Nr.27/1999
32		Teren aferent dispensarului veterinar	Nr.top.966, - 0,1482 m ²	1950	13.279.-	Domeniul public al Comunei Petrești, potrivit Hotărârii Consiliului Local Nr.27/1999
33	1.6.2.	Clădirea grădiniței Petrești	Nr.top.416, nr.204, regim înălțime P, suprafață - 206 m ²	1935	156.037.-	Domeniul public al Comunei Petrești, potrivit Hotărârii Consiliului Local Nr.27/1999
34	1.2.2.	Clăd.magazie grădinița Petrești	Nr.top.416, nr.204, regim înălțime P, suprafață - 19 m ²	1935	2.725.-	Domeniul public al Comunei Petrești, potrivit Hotărârii Consiliului Local Nr.27/1999
35	1.6.1.1.	Clăd. WC grădinița Petrești	Nr.top.416, nr.204, regim înălțime P, suprafață - 15 m ²	1979	1.100.-	Domeniul public al Comunei Petrești, potrivit Hotărârii Consiliului Local Nr.27/1999
36		Teren aferent grădiniței din Petrești	Nr.top.416, suprafață-0,1340 ha	1979	18.050.-	Domeniul public al Comunei Petrești, potrivit Hotărârii Consiliului Local Nr.27/1999
37	1.6.2.	Vestiar sport	Nr.top.1167, nr.31, regim înălțime P, suprafață - 72 m ²	1985	31.299.-	Domeniul public al Comunei Petrești, potrivit Hotărârii Consiliului Local Nr.27/1999
38		Teren aferent vestiarului sport	Nr. top.1167/2, suprafață - 1,4900 ha	1985	10.430.-	Domeniul public al Comunei Petrești, potrivit Hotărârii Consiliului Local Nr.25/2003
39	1.8.1.1.	Rezervor pentru apă	Nr.top.1076, nr.1, capacitate - 200 m ³	1996	148.661.-	Domeniul public al Comunei Petrești, potrivit Hotărârii Consiliului Local Nr.27/1999
40	1.8.1.2.	Stație de pompare	Nr.top.1076, nr.1, regim înălțime P, suprafață - 25 m ²	1996	36.530.-	Domeniul public al Comunei Petrești, potrivit Hotărârii Consiliului Local Nr.27/1999
41	1.8.1.	Puț forat	Nr.top.1076, adâncime - 170 m	1996	556.096.-	Domeniul public al Comunei Petrești, potrivit Hotărârii Consiliului Local Nr.27/1999
42		Teren aferent pozițiilor 39,40 și 41	Nr.top.1076/2a, suprafață - 0,120 ha	1996	1.616.-	Domeniul public al Comunei Petrești, potrivit Hotărârii Consiliului Local Nr.27/1999

PREȘEDINTE



MEMBRI



pag. 3 - din total 9



pagina nr.3 din totalul de 9

pag. m. 265 (DOUTASUTESAȘTECEȘICINCI)

Forma nr. 266 (DOUTASUTEȘA PETREȘTI)

0	1	2	3	4	5	6
43	1.8.1.3.	Cișmele publice	bucăți 10	1997	14.544.-	Domeniul public al Comunei Petrești, potrivit Hotărârii Consiliului Local Nr.27/1999
44	1.8.6.	Conducta alimentare apă	11,7 km	1996	1.831.507.-	Domeniul public al Comunei Petrești, potrivit Hotărârii Consiliului Local Nr.27/1999
45		POZIȚIE ABROGATĂ				Conform Hotărârii Consiliului Local Petrești Nr.25/2003
46		POZIȚIE ABROGATĂ				Conform Hotărârii Consiliului Local Petrești Nr.38/2015
47		POZIȚIE ABROGATĂ				Conform Hotărârii Consiliului Local Petrești Nr.38/2015
48	1.3.7.	Canale și șanțuri în intravilanul Comunei Petrești	0,8682 ha, A1-4,3 km	-	396.272.-	Domeniul public al Comunei Petrești, potrivit Hotărârii Consiliului Local Nr.27/1999
49		POZIȚIE ABROGATĂ				Conform Hotărârii Consiliului Local Petrești Nr.38/2015
50		POZIȚIE ABROGATĂ				Conform Hotărârii Consiliului Local Petrești Nr.38/2015
51	1.3.7.	Trotuare în Petrești	A1-5,7635 ha - 14,4 km	-	464.486.-	Domeniul public al Comunei Petrești, potrivit Hotărârii Consiliului Local Nr.27/1999
52	1.3.7.	Trotuare în Dindeștiu Mic	A1-1,1283 ha - 4 km	-	212.300.-	Domeniul public al Comunei Petrești, potrivit Hotărârii Consiliului Local Nr.27/1999
53	1.3.7.	Canale și șanțuri în intravilan Dindeștiu Mic	0,9995 ha, A1 - 5 km	-	246.750.-	Domeniul public al Comunei Petrești, potrivit Hotărârii Consiliului Local Nr.27/1999
54	1.5.9.	Baltă comunală „Groapa romilor”	Nr.top.776-777, suprafață - 4,1336 ha	-	8.227.-	Domeniul public al Comunei Petrești, potrivit Hotărârii Consiliului Local Nr.27/1999
55.		POZIȚIE ABROGATĂ				Conform Hotărârii Consiliului Local Petrești Nr.38/2015
56	1.2.8.	Baltă comunală Valea Morii	suprafață - 23,2800 ha	-	35.386.-	Domeniul public al Comunei Petrești, potrivit Hotărârii Consiliului Local Nr.27/1999
57	1.2.8.	Baltă comunală Gokaloh	suprafață - 2,1800 ha	-	33.314.-	Domeniul public al Comunei Petrești, potrivit Hotărârii Consiliului Local Nr.25/2003
58	1.6.6.	Piatră comemorativă Prof. Dr. Stefan Vonház	În parcul din fața primăriei	1995	2.697.-	Domeniul public al Comunei Petrești, potrivit Hotărârii Consiliului Local Nr.27/1999
59	1.6.2.	Zona de agrement si sport microregional	C.F.Nr.382, nr.top.112/1, suprafață - 7 ha	2005	73.500.-	Domeniul public al Comunei Petrești, potrivit Hotărârii Consiliului Local Nr.17/2008
60	1.8.3.	Teren intravilan, Petrești	Nr.top.102, suprafață - 1152 m ²	1992	6.451.-	Domeniul public al Comunei Petrești, potrivit Hotărârii Consiliului Local Nr.29/2008

PRESEDINTE

MEMBRII

pag. 4 - din total 9

pagina nr.4 din totalul de 9

pag. 267 (DOUASUPEȘAȘTECELEȘKAPTE)

0	1	2	3	4	5	6
61	1.8.3.	Teren intravilan, Dindeștiu Mic	Nr.top.223, suprafață - 680 m ²	1992	408.-	Domeniul public al Comunei Petrești, potrivit Hotărârii Consiliului Local Nr.29/2008
62	1.8.3.	Drum si ape curgătoare in extravilan 1DR 2HR	Nr.top.100787, suprafață - 12799 m ²	1992	6.400.-	Domeniul public al Comunei Petrești, potrivit Hotărârii Consiliului Local Nr.15/2010
63	1.8.3.	Drum in extravilan DR	Nr.top.100785, suprafață - 10030 m ²	1992	5.015.-	Domeniul public al Comunei Petrești, potrivit Hotărârii Consiliului Local Nr.15/2010
64	1.8.3.	Drum in extravilan 1DR	Nr.top.100782, suprafață - 3958 m ²	1992	1.979.-	Domeniul public al Comunei Petrești, potrivit Hotărârii Consiliului Local Nr.15/2010
65	1.8.3.	Canal in extravilan 1HR	Nr.top.100783, suprafață - 2724 m ²	1992	1.362.-	Domeniul public al Comunei Petrești, potrivit Hotărârii Consiliului Local Nr.15/2010
66	1.8.3.	Drum in extravilan 1DR	Nr.top.100784, suprafață - 4836 m ²	1992	2.418.-	Domeniul public al Comunei Petrești, potrivit Hotărârii Consiliului Local Nr.15/2010
67	1.8.3.	Drum in extravilan 1DR	Nr.top.100786, suprafață - 4714 m ²	1992	2.357.-	Domeniul public al Comunei Petrești, potrivit Hotărârii Consiliului Local Nr.15/2010
68	1.8.3.	Pășune în extravilan	Nr.top.100789, suprafață - 15177 m ²	2010	9.000.-	Domeniul public al Comunei Petrești, potrivit Hotărârii Consiliului Local Nr.15/2010
69	1.8.3.	Curți-construcții în intravilanul localității Petrești	Nr.top.100793, suprafață - 7427 m ²	2010	3.000.-	Domeniul public al Comunei Petrești, potrivit Hotărârii Consiliului Local Nr.15/2010
70	1.6.2.	Sală de sport clădire, drumul de acces, instalația de alimentare electrică, instalația de alimentare cu gaze naturale	Extras C.F.Nr.100846 nr.top.112/1	2008	4.543.501.-	Domeniul public al Comunei Petrești, potrivit Hotărârii Consiliului Local Nr.14/2011
71.	1.8.3.	Drum de exploatare agricolă în extravilan	De, nr.top.4/36 si 9, suprafață 2104 m ² și 9450 m ² , lungime 526 m și 1890 m	1992	---	Domeniul public al Comunei Petrești, potrivit Hotărârii Consiliului Local Nr.15/2011
72.	1.8.3.	Drum de exploatare agricolă în extravilan	De, nr.top.39/1 si 51 suprafață 2900 m ² și 9548 m ² , lungime 725 m și 2387 m	1992	---	Domeniul public al Comunei Petrești, potrivit Hotărârii Consiliului Local Nr.15/2011
73.	1.8.3.	Drum de exploatare agricolă în extravilan	De, nr.top.39/2 si 66 suprafață 6429 m ² și 9958 m ² , lungime 1327 m și 2303 m	1992	---	Domeniul public al Comunei Petrești, potrivit Hotărârii Consiliului Local Nr.15/2011
74.	1.8.3.	Drum de exploatare agricolă în extravilan	De, nr.top.78 suprafață 25550 m ² , lungime 2555 m	1992	---	Domeniul public al Comunei Petrești, potrivit Hotărârii Consiliului Local Nr.15/2011

PREȘEDINTE

MEMBRII

pag. 5 - din total 9





pagina nr.5 din/totalul de 9

0	1	2	3	4	5	6
75.	1.8.3.	Drum de exploatare agricolă în extravilan	De nr.top.87 si 138 suprafață 14771 m ² și 5161 m ² , lungime 2211 m și 1345 m	1992	---	Domeniul public al Comunei Petrești, potrivit Hotărârii Consiliului Local Nr.15/2011
76.	1.8.3.	Drum de exploatare agricolă în extravilan	De, nr.top.142 si 146 suprafață 3458 m ² și 5022 m ² , lungime 677 m și 858 m	1992	---	Domeniul public al Comunei Petrești, potrivit Hotărârii Consiliului Local Nr.15/2011
77.	1.8.3.	Drum de exploatare agricolă în extravilan	De, nr.top.120 si 92/1 suprafață 9872 m ² și 3384 m ² , lungime 1795 m și 846 m	1992	---	Domeniul public al Comunei Petrești, potrivit Hotărârii Consiliului Local Nr.15/2011
78.	1.8.1.	Sistem de alimentare cu apă a localității Dindeștiu Mic, compus din puț forat, rezervor pentru apă, stație de pompare, conducta de alimentare cu apă	Dindeștiu Mic nr.35, Nr.top.156, in suprafata de 0,2830 ha, 2,245 km	2011	1.509.202.-	Domeniul public al Comunei Petrești, potrivit Hotărârii Consiliului Local Nr.39/2011
79.	1.8.3.	Sistem de canalizare menajera si epurare a apelor reziduale al localităților Petrești și Dindeștiu Mic	nr.top.100789, nr.top.100793, 17,91 km	2011	7.368.872.-	Domeniul public al Comunei Petrești, potrivit Hotărârii Consiliului Local Nr.40/2011
80.	1.6.2.	Infrastructura în zona de agrement și sport microrregional,	C.F.Nr.382, nr.top.112/1,	2011	2.344.820.-	Domeniul public al Comunei Petrești, potrivit Hotărârii Consiliului Local Nr.41/2011
81.	1.9.4.	Clădire cu centrală termică pentru încălzirea clădirilor A și B ale școlii din Petrești	Nr.top.1085, suprafață - 24 m ²	2011	167.311.-	Domeniul public al Comunei Petrești, potrivit Hotărârii Consiliului Local Nr.13/2012
82.	1.6.2.	Grădina grădiniței de copii din Petrești	Nr. C.F.101058, suprafață - 1.237,-m ²	2012	---	Domeniul public al Comunei Petrești, potrivit Hotărârii Consiliului Local Nr.32/2012
83.	1.8.3.	Teren intravilan, Petrești	Nr. C.F.101059, nr. top. 102/1, suprafață - 22.000,-m ²	2012	---	Domeniul public al Comunei Petrești, potrivit Hotărârii Consiliului Local Nr.32/2012
84.	1.8.1.	Teren în vecinătatea puțului forat	Nr. C.F.101060, nr. top. 1076/2b, suprafață - 1.203,-m ²	2012	---	Domeniul public al Comunei Petrești, potrivit Hotărârii Consiliului Local Nr.32/2012
85.		Parcelă terem arabil intravilan din Petrești	Nr.cadastral A 757 de marime 3100 m ² situata in vecinatatea caselor cu numarul de recenzare 384 si 385	2011	11.520.-	Domeniul public al Comunei Petrești, potrivit Hotărârii Consiliului Local Nr.20/2010
86.	1.3.7.2	Parcari in localitatea Petrești	650 m ² conform cu Hotararea Consiliului Local Nr.23/2012	2012	155.084.-	Domeniul public al Comunei Petrești, potrivit Hotărârii Consiliului Local Nr.59/2012

PREȘEDINTE

MEMBRU

pag. 6 - din total 9

pagina nr.6 din totalul de 9

pag. 11 268 (DOUTAȘUTEȘA, PETREȘTI)

0	1	2	3	4	5	6
87.	1.3.7.2	Parcuri in localitatea Petrești	545 m ² conform cu Hotararea Consiliului Local Nr.39/2012, in fata caminului de varstnici 180 m ² , in fata cabinetului medical 600 m ²	2012	136755.-	Domeniul public al Comunei Petrești, potrivit Hotărârii Consiliului Local Nr.59/2012
88.		Suprafata inclusă în proiectul și în contractul de finanțare HU-RO/1101/079/2.2.1 cu titlul Schwaben business park and consultancy center	Suprafată totală 118860 m ² in 18 loturi C.F.Nr.100902, nr.top.54/1, 55/1, 55/3, 55/5	2013	----	Domeniul public al Comunei Petrești, potrivit Hotărârii Consiliului Local Nr.52/2013
89.		Parc industrial	Suprafată totală 40000 m ² C.F.Nr.1000849, 54/2 si 55/6	2013	----	Domeniul public al Comunei Petrești, potrivit Hotărârii Consiliului Local Nr.52/2013
90.		Teren intravilan arabil în localitatea Petrești, în vecinătatea căminului de vârstnici	Suprafată de 1973 m ² înscris în C.F. Nr.101122, nr. top. 312	2014	5.300.-	Domeniul public al Comunei Petrești, potrivit Hotărârii Consiliului Local Nr.15/2014
91.	1.3.7.2	Strada Mică, din localitatea Petrești	Nr. C.F.101169, nr.top.101169 nr. parc. 1088/2, 968/1, 1026/1, suprafață – 7.225 m ² , lungime 442 m	----	432.251	Domeniul public al Comunei Petrești, potrivit Hotărârii Consiliului Local Nr.27/1999
92.	1.3.7.	Strada Capelei, din localitatea Petrești	Nr. C.F.101168, nr.top. 101168 nr. parc. 234, 188/3, 188/1, suprafață – 9.363 m ² , lungime 1.021 m	----	379.027	Domeniul public al Comunei Petrești, potrivit Hotărârii Consiliului Local Nr.27/1999
93.	1.3.7.	Strada Teleki, din localitatea Petrești	Nr. C.F.101155, nr.top.101155 nr. parc. 366, 421, suprafață – 15.670 m ² , lungime 924 m	----	573.440	Domeniul public al Comunei Petrești, potrivit Hotărârii Consiliului Local Nr.27/1999
94.	1.3.7.	Strada Cimitirului, din localitatea Petrești	Nr. C.F.101165, nr. parc.101155 978/1, suprafață – 2.630 m ² , lungime 213 m	----	93.877	Domeniul public al Comunei Petrești, potrivit Hotărârii Consiliului Local Nr.27/1999
95.	1.3.7.	Strada Sase Case, din localitatea Petrești	Nr. C.F.101159, nr.top. 101159 nr. parc. 872, suprafață – 8.809 m ² , lungime 542 m	----	320.205	Domeniul public al Comunei Petrești, potrivit Hotărârii Consiliului Local Nr.27/1999
96.	1.3.7.	Strada Vezendiului, din localitatea Petrești	Nr. C.F.101167, nr.top.101167 nr. parc. 867, 730, suprafață – 29.092 m ² , lungime 1.313 m	----	1.693.214	Domeniul public al Comunei Petrești, potrivit Hotărârii Consiliului Local Nr.27/1999

PREȘEDINTE

MEMBRII

pag. 7 – din total 9

pagina nr.7 din totalul de 9

0	1	2	3	4	5	6
97.	1.3.7.	Strada Verzelor, din localitatea Petrești	Nr. C.F.101160, nr.top. 101160 nr. parc. 1026/2, suprafață - 3.011 m ² , lungime 398 m	----	131.496	Domeniul public al Comunei Petrești, potrivit Hotărârii Consiliului Local Nr.27/1999
98.	1.3.7.	Strada Careiului, din localitatea Petrești	Nr. C.F.101164, nr.top. 101164 nr. parc. 1088/3, 931/1, suprafață - 2.610 m ² , lungime 258 m	----	99.891	Domeniul public al Comunei Petrești, potrivit Hotărârii Consiliului Local Nr.27/1999
99.	1.3.7.	Strada Sanislaului 1 (Pfeiffer), din localitatea Petrești	Nr. C.F.101158, nr.top. 101158 nr. parc.58/1, suprafață - 1.050 m ² , lungime 83 m	----	38.656	Domeniul public al Comunei Petrești, potrivit Hotărârii Consiliului Local Nr.27/1999
100.	1.3.7.	Strada Sanislaului 2 (Vielland), din localitatea Petrești	Nr. C.F.101156, nr.top.101156 nr. parc. 87, suprafață - 1.284 m ² , lungime 158 m	----	51.428	Domeniul public al Comunei Petrești, potrivit Hotărârii Consiliului Local Nr.27/1999
101.	1.3.7.	Strada Romilor, din localitatea Petrești	Nr. C.F.101162, nr.top.101162 nr. parc. 800, suprafață - 1.523 m ² , lungime 168 m	----	61.820.-	Domeniul public al Comunei Petrești, potrivit Hotărârii Consiliului Local Nr.27/1999
102.	1.3.7.	Strada Fermei, din localitatea Petrești	Nr. C.F.101161, nr.top. 101161 nr. parc. 968/2, 735, suprafață - 4.650 m ² , lungime 273 m	----	167.887	Domeniul public al Comunei Petrești, potrivit Hotărârii Consiliului Local Nr.27/1999
103.	1.3.7.	Drumul, din localitatea Petrești (Schnell)	Nr. C.F.101175, nr.top.101175 nr. parc. 345, 345/2, suprafață - 1.068 m ² , lungime 178 m	----	37.907	Domeniul public al Comunei Petrești, potrivit Hotărârii Consiliului Local Nr.27/1999
104.	1.3.7.	Drumul, din localitatea Petrești (Tóti)	Nr. C.F.101177, nr.top.101177 nr. parc. 610, suprafață - 651 m ² , lungime 143 m	----	24.037	Domeniul public al Comunei Petrești, potrivit Hotărârii Consiliului Local Nr.27/1999
105.	1.3.7.	Strada Cimitirului, din localitatea Dindeștiu Mic	Nr. C.F.101157, nr.top.101157 nr. parc. 394, suprafață - 1.557 m ² , lungime 180 m	----	26.004	Domeniul public al Comunei Petrești, potrivit Hotărârii Consiliului Local Nr.27/1999
106.	1.3.7.	Strada Dindești, din localitatea Dindeștiu Mic, DC 124	Nr. C.F.101163, nr.top.101163, suprafață - 3.176 m ² , lungime 256 m	----	81.871	Domeniul public al Comunei Petrești, potrivit Hotărârii Consiliului Local Nr.27/1999
107.	1.3.7.	Strada Principala, din localitatea Dindeștiu Mic, DC 124, DC 45, parc si zone verzi	Nr. C.F.101166, nr.top.101166 nr. parc. 1/1, 65, 64, suprafață - 31.379 m ² , lungime 1.662 m	----	583.775	Domeniul public al Comunei Petrești, potrivit Hotărârii Consiliului Local Nr.27/1999

PRESEDINTE

MEMBRU

pag.8 - din total 9

pagina nr.8 din totalul de 9

pag. m. 27/1999





JUDEȚUL SATU MARE
COMUNA PETREȘTI

Înșușit de Consiliul Local,
prin Hotărârea nr.38 din 2015
Anexa 3

0	1	2	3	4	5	6
108.	1.3.7.	Drum din localitatea Dindeștiu Mic, (Koch)	Nr. C.F.101178, nr.top.101178 nr. parc. 168, suprafață - 710 m ² , lungime 190 m	----	12.223	Domeniul public al Comunei Petrești, potrivit Hotărârii Consiliului Local Nr.27/1999
109.	1.3.7.	Drum din localitatea Dindeștiu Mic, (Deres)	Nr. C.F.101176, nr.top.101176 nr. parc. 293, suprafață - 940 m ² , lungime 216 m	----	15.224	Domeniul public al Comunei Petrești, potrivit Hotărârii Consiliului Local Nr.27/1999
110.	1.3.7.	Drum comunal in extravilan DC 124	Nr. C.F.100787, nr.top.100787 nr. top. 100787, suprafață - 12.799 m ² , lungime 1.650 m	----	244.771	Domeniul public al Comunei Petrești, potrivit Hotărârii Consiliului Local Nr.27/1999
111.	1.3.7.	Drum comunal in extravilan DC 45	Nr. C.F.101179, nr.top.101179 nr. parc.154, 155, 156, suprafață - 10.197 m ² , lungime 714 m	----	68.845	Domeniul public al Comunei Petrești, potrivit Hotărârii Consiliului Local Nr.27/1999
112.	1.3.7.	Drum comunal in extravilan DC 124	Nr. C.F.101183, nr.top.101183 nr. parc.148, 149, suprafață - 6.594 m ² , lungime 865 m	----	179.870	Domeniul public al Comunei Petrești, potrivit Hotărârii Consiliului Local Nr.27/1999

Comisia comunei Petrești pentru inventarierea bunurilor care alcătuiesc domeniul public al comunei:

Președinte	Semnătura
Marchiș Gheorghe-Otto	

Membrii comisiei	Semnătura
Fleisz Stefan, secretar	
Hársfalvi Ildikó, contabil	
Mohr Tünde, consilierul primarului	
Karádi Csaba, vice-primar	

PREȘEDINTE

MEMBRII

pag. 9 - din total 9

pagina nr.9 din totalul de 9

PRIM. M. V. FILODOR BUTE, SAPTA RECUSIUNCI